

| <b>BY-LAW NO. P-14-36-6P</b>   | <b>ARRÊTÉ NO. P-14-36-6P</b>   |
|--|--|
| <p data-bbox="219 275 803 344"><b>A by-law amending the Shediac Municipal Development Plan (NO P-14-36)</b></p> <p data-bbox="219 386 803 491">The Council of the Town of Shediac under the authority vested in it by the <i>Community Planning Act</i>, makes as follows:</p> <p data-bbox="219 533 803 743">The Town of Shediac Municipal Development Plan, being By-Law Number P-14-36, enacted on the 28<sup>th</sup> day of April 2014 and filed in the Westmorland County Registry Office as Number 33796005 on May 23, 2014, is hereby amended as follows:</p> <ol data-bbox="251 785 787 863" style="list-style-type: none"> <li>1. Adding policy 8 to section 3.2.8 of the municipal plan:</li> </ol> <p data-bbox="219 898 511 932"><b>3.2.8 Climate Change</b></p> <p data-bbox="219 974 657 1008"><i>Policies related to climate change</i></p> <p data-bbox="219 1050 803 1667">8. Rotary Park is a gateway to the Town and a regional tourist site. Amenities on the site include the Giant Lobster and municipal and commercial services, including the visitor center and tourist shops. The site is located on low-lying terrain that is subject to coastal flooding and has already been subject to flooding in 2000 and 2010. Notwithstanding Policies 1, 3, 4, 5, and 7 of Section 3.2.8, and notwithstanding policies 17 and 18 of Section 3.2.10, and notwithstanding proposal 20 of Section 7.8.2, it is Council's policy to permit municipal facilities at Rotary Park without having to adapt to sea-level rise. Council understands and accepts the risks related to non-adapted development in this vulnerable location.</p> <ol data-bbox="251 1772 787 1934" style="list-style-type: none"> <li>2. The map entitled "Land Use," attached as Schedule "A" of the Municipal Development Plan, is hereby amended as per the map dated</li> </ol> | <p data-bbox="868 275 1388 344"><b>Un arrêté modifiant le Plan municipal de Shediac (NO. P-14-36)</b></p> <p data-bbox="836 386 1421 491">En vertu des pouvoirs que lui confère la <i>Loi sur l'urbanisme</i>, le conseil municipal de Shediac, édicte ce qui suit :</p> <p data-bbox="836 533 1421 701">Le Plan municipal de la Ville de Shediac, soit l'Arrêté P-14-36, édicté le 28 avril 2014 et déposé au bureau d'enregistrement du comté de Westmorland sous le no. 33796005, le 23 mai 2014, est modifié comme suit :</p> <ol data-bbox="885 785 1421 863" style="list-style-type: none"> <li>1. Ajouter le principe 8 à la section 3.2.8 du plan municipal :</li> </ol> <p data-bbox="836 898 1274 932"><b>3.2.8 Le changement climatique</b></p> <p data-bbox="836 974 1063 1008"><i>Principes relatifs</i></p> <p data-bbox="836 1050 1421 1730">8. Le parc Rotary est une porte d'entrée de la Ville et un site touristique régional. Les installations sur le site comprennent le gros homard et des installations municipales et commerciales, incluant le centre visiteur et des commerces touristiques. Le site est situé sur un terrain bas qui est sujet aux inondations côtières et a déjà connu des inondations dans les années 2000 et 2010. Nonobstant les principes 1, 3, 4, 5 et 7 de la section 3.2.8, et nonobstant les principes 17 et 18 de la section 3.2.10, et nonobstant la proposition 20 de la section 7.8.2, le Conseil a pour principe de permettre des installations municipales au parc Rotary sans avoir besoin de s'adapter à l'élévation du niveau de la mer. Le Conseil comprend et accepte les risques liés au développement non adaptés dans cet endroit vulnérable.</p> <ol data-bbox="885 1772 1421 1934" style="list-style-type: none"> <li>2. La carte intitulée « L'utilisation du sol », retrouvée à l'Annexe « A » du Plan municipal, est modifiée tel que démontré sur la carte datée le 27 avril</li> </ol> |

|  |  |
|--|--|
| <p>April 27, 2020 attached as Schedule "A-6" of this by-law by removing the sea-level rise (SLR) designation on a portion of the property bearing PID 70294038 and the property bearing PID 01078740 and further described on the attached Schedule "A-6".</p> | <p>2020, rattachée et retrouvée à l'Annexe « A-6 » du présent arrêté par l'adjonction d'enlever la désignation d'élévation du niveau de la mer (ENM) sur une portion de la propriété ayant le NID 70294038 et la propriété ayant le NID 01078740 tel que décrit à l'Annexe A-6 ci-joint.</p> |
| <p>FIRST READING (by title) on May 25, 2020</p> <p>SECOND READING (by title and in its Entirety) on June 29, 2020.</p> <p>THIRD READING and ENACTMENT (by title) on June 29, 2020.</p>   | <p>PREMIÈRE LECTURE (par son titre) le 25 mai 2020</p> <p>DEUXIÈME LECTURE (par son titre et dans son intégralité) le 29 juin 2020</p> <p>TROISIÈME LECTURE et ÉDICTION (par son titre) le 29 juin 2020</p>  |

**APPROVED**  
pursuant to the  
Community Planning Act

**APPROUVÉ**  
En application de la  
loi sur l'urbanisme

*[Signature]*


for - Minister / pour le/la Ministre  
Environment and Local Government  
Environnement et Gouvernements locaux

*July 24, 2020*

Date

*[Signature]*

Mayor/Maire



*[Signature]*

Clerk/Greffier

I certify that this instrument is registered or filed in the Westmorland County Registry Office, New Brunswick

J'atteste que cet instrument est enregistré ou déposé au bureau de l'enregistrement du comté de Westmorland Nouveau-Brunswick

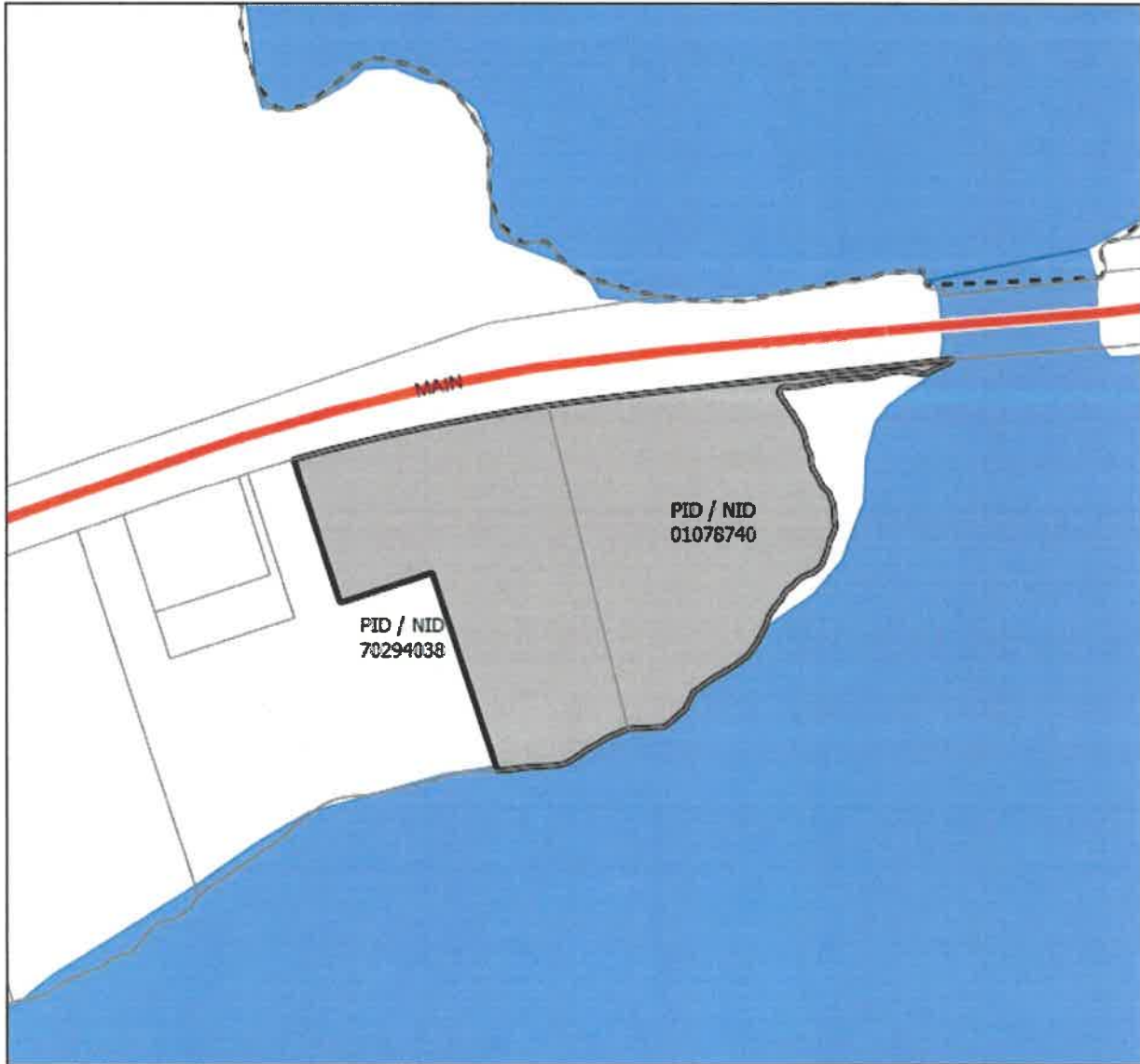
2020-07-30 10:55:19 40297815

date/date time/heure number/numéro


*[Signature]*

Registrar-Conservateur

Annexe A-6 / Schedule A-6  
Town of / Ville de Shediac  
L'UTILISATION du SOL / LAND USE  
Date: 4/27/2020



Légende / Legend

-  To remove the sea-level rise designation on a portion of the property bearing PID 70294038 and the property bearing PID 01078740  
Enlever la désignation d'élévation du niveau de la mer sur une portion de la propriété ayant le NID 70294038 et la propriété ayant le NID 01078740



**PROVINCE DU NOUVEAU-BRUNSWICK**

**COMTÉ DE WESTMORLAND**


**AFFIDAVIT**

Je, soussigné, **GILLES BELLEAU**, de la municipalité de Shediac, dans le comté de Westmorland et la province du Nouveau-Brunswick, **DÉCLARE SOUS SERMENT** :

1. **QUE** je suis le greffier municipal de la Ville de Shediac, une corporation dûment incorporée en vertu des lois de la Province du Nouveau-Brunswick et que **ROGER CAISSIE** en est le maire ;
2. **QUE** le sceau corporatif apposé au document ci-joint, soit l'arrêté numéro N° P-14-36-6P, est le sceau corporatif de la Ville de Shediac et qu'il a été apposé par décision de ladite corporation;
3. **QUE** la signature "**ROGER CAISSIE**" souscrit audit document est la signature de **ROGER CAISSIE** qui est le maire de la ville de Shediac, et la signature de "**GILLES BELLEAU**" souscrit audit document comme greffier municipal est ma propre signature;
4. **QUE** le maire et le greffier municipal sont lesdits dirigeants autorisés à signer ledit document au nom de la ville de Shediac.

**FAIT SOUS SERMENT** devant moi à )  
Shediac, dans le comté de Westmorland et )  
de la province du Nouveau-Brunswick ce )  
3<sup>e</sup> jour de juillet 2020. )

  
GILLES BELLEAU

  
Commissaire aux serments

**MARCELLA BOUDREAU**  
COMMISSAIRE AUX SERMENTS  
province du Nouveau-Brunswick  
Ma commission se termine  
Le 31 décembre 2022